

-kopia-

STAROSTWO POWIATOWE  
Al. Piasta 32  
77-400 ZŁOTÓW  
(6)

Złotów,  
(Miejscowość)

dnia 10.05.2017 r.  
(Data)

GN-OD.6630.38.2017

(Oznaczenie kancelaryjne sprawy)

## P R O T O K Ó Ł




### z posiedzenia narady koordynacyjnej

Na podstawie art.7d pkt. 2 oraz art.28b ustawy z dnia 17 maja 1989 r. – Prawo geodezyjne i kartograficzne (Dz. U. z 2015 r. poz. 520 z późniejszymi zm.) w Starostwie Powiatowym w Złotowie, Al. Piasta 32, 77-400 Złotów przeprowadzono w dniu 10.05.2017 r. naradę koordynacyjną, której przewodniczyła Katarzyna Kurtyka – podinspektor w PODGiK działający z upoważnienia nr 5/2017 wydanego przez Starostę Złotowskiego.








#### I. Przedmiot narady koordynacyjnej:









<b>Określenie sposobu przeprowadzenia narady oraz znak sprawy zgodny z instrukcją kancelaryjną.</b>	Narada przeprowadzona za pomocą komunikacji elektronicznej oraz przez obecność osób, które osobiście stawiły się na naradzie.  <b>GN-OD.6630.38.2017</b>
<b>Opis przedmiotu narady</b>	<b>Przebudowa drogi wraz ze zjazdami, budowa systemu odwadniającego z kanalizacją deszczową. Sieć telekomunikacyjna.</b>
<b>Położenie projektowanej sieci uzbrojenia terenu</b>	<b>m.Zalesie obr.0045 gm.Złotów dz.27,116,61,46,47/3,50,78.</b>
<b>Imię i nazwisko oraz inne dane identyfikujące wnioskodawcę</b>	<b>LPT PROJEKT Krzysztof Tomkiewicz Os.Zwycięstwa 11/96 61-646 Poznań</b>


I. Uczestnicy narady koordynacyjnej oraz stanowiska uczestników narady/uwagi i zalecenia dotyczące zgłoszonych wniosków:

Imię i nazwisko uczestnika, oznaczenie reprezentowanych podmiotów lub informacja o przyczynach uczestnictwa w naradzie	Stanowiska uczestników narady	Podpis i pieczęć osoby, która stawiała się na naradę osobiście	Adnotacja o uzgodnieniu treści protokołu za pomocą środków komunikacji elektronicznej
<p>.....  <i>Tomasz</i>  <i>Bochniak</i>            .....</p>	<p>I. Uzgodniono bez uwag</p>		
<p>ASTA-NET S.A. Piła</p>	<p><b>II. UWAGA nr 1</b></p> <p>Uzgadnia się projekt z następującymi uwagami:</p> <ul style="list-style-type: none"> <li>- w rejonie wrysowanych na planie urządzeń telekomunikacyjnych Asta-Net projektowaną sieć należy ułożyć wg obowiązujących przepisów z bezwzględnym zachowaniem normatywnych odległości. Szczególną uwagę należy zwrócić na zachowanie odległości przy zbliżeniu i skrzyżowaniu z siecią Asta-Net – zastosować odpowiednie zabezpieczenia przed jej uszkodzeniem i osiadaniami ziemi,</li> <li>- wykonać przekopy próbne, celem dokładnej lokalizacji w terenie urządzeń podziemnych Asta-Net w obecności naszego przedstawiciela,</li> <li>- przy natrafieniu w trakcie robót ziemnych na urządzenia Asta-Net nie naniesione na podkład mapowy należy je zabezpieczyć i powiadomić Asta-Net Piła (Tel. 508018839; 506586009) w celu ustalenia trybu dalszego postępowania z w/w urządzeniami,</li> <li>- prace ziemne w zasięgu naszych urządzeń muszą być prowadzone sposobem ręcznym bez użycia sprzętu mechanicznego z należytą ostrożnością,</li> <li>- zobowiązuje się inwestora i wykonawcę robót do prowadzenia prac w sposób wykluczający możliwość powstania awarii sieci i urządzeń Asta-Net,</li> <li>- w przypadku uszkodzenia w trakcie robót ziemnych infrastruktury Asta-Net należy ją zabezpieczyć i bezzwłocznie powiadomić Asta-Net Piła (Tel. 508018839; 506586009; 506585833),</li> <li>- inwestor będzie ponosił odpowiedzialność karną i materialną wynikającą z Kodeksu Cywilnego za spowodowanie uszkodzeń infrastruktury Asta-Net w czasie wykonywania robót oraz za szkody, które mogłyby powstać w przyszłości na skutek przeprowadzonych robót,</li> <li>- w przypadku konieczności przebudowy lub przemieszczenia urządzeń telekomunikacyjnych Asta-Net, inwestor opracuje dokumentację projektowo-kosztorysową, która musi być uzgodniona i zaakceptowana przez przedstawiciela Asta-Net oraz zleci wykonanie robót firmie specjalistycznej na własny koszt,</li> <li>- sieci telekomunikacyjne zlokalizowane pod projektowanymi drogami, chodnikami, wjazdami i innymi przeszkodami należy zabezpieczyć przed uszkodzeniem rurą dwudzielną AROT,</li> <li>- w przypadku zmiany rzędnych terenu należy wyregulować poziom infrastruktury Asta-Net do projektowanej niwelety. Bezwzględnie zachować normatywne przykrycie. Prace przeprowadzić na koszt inwestora,</li> <li>- przed rozpoczęciem robót należy powiadomić pisemnie z 7- dniowym wyprzedzeniem Asta-Net S.A. 64-920 Piła, ul. Podgórna 10 (fax. 067 350 90 02) celem protokółarnego przekazania w terenie miejsc kolizyjnych i warunków ich odbioru.</li> </ul>	<p>KIEROWNIK BIURA PASZPORTYZACJI</p> <p><i>Bochniak</i>            Tomasz Bochniak</p>	
	<p><b>III. UWAGA nr 2</b></p> <p>Projektu nie uzgodniono. Inwestor zgłosi się do Asta-Net Piła ul Podgórna 10 Dział Planowania i Rozwoju Sieci w celu dokładnego uzgodnienia lokalizacji projektowanych urządzeń względem infrastruktury Asta-Net oraz prowadzenia prac w pobliżu naszej sieci.</p>		
	<p>IV. Inne uwagi.</p>		



<p><u>Stanisław Koguciuk</u></p> <p>- ENEA Operator Sp. z o. o. Oddział Dystrybucji Poznań RD Wałcz ul. Bydgoska 122, 78-600 Wałcz</p>	<p>I. Uzgodniono bez uwag</p>		
	<p>II. ENEA Sp. z o.o. Operator Rejon Dystrybucji Wałcz:</p> <ul style="list-style-type: none"> <li>- przed przystąpieniem do robót należy zgłosić się do kierownika oddziału terenowego, który poinformuje o aktualnej sytuacji w zakresie eksploatowanych przez ENEA Sp. z o.o. Operator urządzeń podziemnych i pomoże na miejscu w ich zidentyfikowaniu, w celu ustalenia dokładnej trasy przebiegu kabli należy dokonać próbnych przekopów,</li> <li>- przy skrzyżowaniach i zbliżeniach z urządzeniami ENEA Sp. z o.o. Operator zachować dopuszczalne odległości wzajemne zgodnie z obowiązującymi normami,</li> <li>- uzgodnienie nie dotyczy urządzeń elektroenergetycznych nie będących własnością ENEA Sp. z o.o. Operator RD Wałcz,</li> <li>- stosować wykopy ręczne,</li> <li>- w miejscach skrzyżowań z kablami energetycznymi zastosować rury ochronne,</li> <li>- przed zasypaniem wszystkie skrzyżowania zgłosić do odbioru technicznego do właściwego oddz. terenowego</li> <li>- podczas prac przy urządzeniach elektroenergetycznych zachować szczególną ostrożność.</li> </ul> <p>W przypadku potrzeby przebudowy sieci energetycznej należy uzyskać w ENEA Operator warunki przebudowy oraz dodatkowe uzgodnienie przebudowy.</p>	<p>ENEA Operator Sp. z o.o. Rejon Dystrybucji Wałcz Kierownik Działu Rozwoju i Inwestycji Stanisław Koguciuk</p>	
<p>ZASTĘPCA KIEROWNIKA</p>	<p>III. Inne uwagi:</p>		
<p><u>Bogdan Baculewski</u></p> <p>Polska Spółka Gazownictwa Sp. z o. o. OD w Koszalinie RD Gazu Szczecinek, ul. Polna 54, 78-400 Szczecinek</p>	<p>I. Uzgodniono bez uwag</p>		
	<p>II. Polska Spółka Gazownictwa sp. z o. o. Oddział w Koszalinie ul. Polczyńska 55/575, 75-808 Koszalin Rejon Dystrybucji Gazu Szczecinek, ul. Polna 54, 78-400 Szczecinek:</p> <ol style="list-style-type: none"> <li>1. Przed przystąpieniem do prac należy wykonać próbne przekopy celem ustalenia rzeczywistego posadowienia gazociągów.</li> <li>2. W miejscach zbliżeń z siecią gazową zachować normatywne odległości (Dz. U. Nr 97 z dnia 11.09.2001 r. poz.1055 z późniejszymi zmianami).</li> <li>3. Szczególną uwagę należy zwrócić na skrzyżowania z siecią gazową, stosując odpowiednie zabezpieczenia przed jej uszkodzeniem.</li> <li>4. Roboty ziemne w strefie kontrolowanej gazociągów należy wykonać ręcznie, bez użycia sprzętu mechanicznego. Na trasie eksploatowanych gazociągów znajdują się przyłącza gazowe do budynków, z uwagi na brak szczegółowej inwentaryzacji, nie nanosi się ich na plany sytuacyjne</li> <li>5. Przed rozpoczęciem robót, w celu uniknięcia ewentualnej kolizji oraz nadzorowania prac w pobliżu sieci gazowej należy powiadomić Polską Spółkę Gazownictwa sp. z o. o. O/ZG w Koszalinie Rejon Dystrybucji Gazu Szczecinek, 78-400 Szczecinek, ul. Polna 54. tel.943726554, fax. 943726561.</li> <li>6. Po zakończeniu prac, przed zasypaniem miejsca skrzyżowania z siecią gazową, zgłosić do odbioru do PSG Sp. z o.o. Zakład Gazowniczy w Koszalinie, Gazownia w Szczecinku ul. Polna 54, 78-400 Szczecinek</li> </ol>		
<p>III. Inne uwagi:</p>			
<p><b>PREZES ZARZĄDU</b></p> <p><u>mgr inż. Roman Deja</u> Zakład Wodociągów i Kanalizacji Gminy Złotów Sp. z o.o. ul. Leśna 7, 77-400 Złotów</p>	<p>I. Uzgodniono bez uwag</p>	<p><b>PREZES ZARZĄDU</b></p> 	
	<p>II. Inne uwagi:</p>		

<p>Marek Janzбек Urząd Gminy Złotów, ul. Leśna 7, 77-400 Złotów</p>	<p>I. Uzgodniono bez uwag</p>		
	<p>II. Inne uwagi:</p>		
<p>Wielkopolska Sieć Szerokopasmowa S.A., ul. Wierzbowa 84, 62-081 Wysogotowo</p>	<p>I. Uzgodniono bez uwag</p>		
	<p>II.</p> <ol style="list-style-type: none"> <li>Szczegółowy przebieg sieci telekomunikacyjnej należy ustalić na podstawie przekopów próbnych.</li> <li>Prace ziemne w miejscach skrzyżowań i zbliżeń z siecią WSS. S.A. wykonać ręcznie zgodnie z obowiązującymi przepisami, z należytą ostrożnością, zachowując normatywne odległości. Zabezpieczyć dwudzielnymi rurami grubościennymi na koszt Inwestora. Przed zasypaniem miejsca zabezpieczeń podlegają odbiorowi przez służby techniczne WSS S.A..</li> <li>Przy natrafieniu w trakcie prowadzenia robót ziemnych na urządzenia WSS S.A. nie naniesione na podkład mapowy, należy je zabezpieczyć i powiadomić WSS S.A. (tel. 61 222 47 76, fax. 61 222 47 78) w celu ustalenia trybu dalszego postępowania.</li> <li>Zobowiązuje się Inwestora i Wykonawcę robót do prowadzenia prac w sposób wykluczający możliwość powstania awarii sieci lub urządzeń WSS S.A. W przypadku uszkodzenia w trakcie prowadzenia robót, infrastruktury WSS S.A. należy ją zabezpieczyć i bezwzględnie powiadomić WSS S.A. (tel. 61 222 47 76, fax. 61 222 47 78). Inwestor ponosi odpowiedzialność materialną i karną wynikającą z Kodeksu Cywilnego za spowodowanie uszkodzeń infrastruktury WSS S.A. w czasie wykonywania robót oraz za szkody, które mogłyby powstać w przyszłości na skutek przeprowadzonych robót.</li> <li>Przed rozpoczęciem robót należy powiadomić pisemnie z 7 dniowym wyprzedzeniem WSS S.A. (adres: Wysogotowo, ul. Wierzbowa 84, 62-081 Przeźmierowo, tel. (61) 222 47 76, fax (61) 222 47 78, e-mail: sekretariat@wsssa.pl.</li> <li>Należy spełnić wymogi określone w warunkach technicznych nr ..... z dn.....</li> <li>W przypadku konieczności przebudowy lub przemieszczenia urządzeń telekomunikacyjnych WSS S.A., Inwestor opracuje dokumentację projektowo – kosztorysową, która musi być uzgodniona i zaakceptowana przez przedstawiciela WSS S.A. oraz zleci wykonanie robót firmie specjalistycznej na własny koszt.</li> </ol>		
	<p>III. Projektu nie uzgodniono. Proszę wystąpić o warunki techniczne przyłączenia do sieci WSS S.A.</p>		
	<p>IV. Inne uwagi</p>		
<p>Orange Polska S.A., Dostarczanie i Serwis Usług, Dział Ewidencji i Zarządzania Danymi o Infrastrukturze Poznań, ul. Głogowska 19, bud. C pok.252, 60-702 Poznań</p>	<p>I. Uzgodniono bez uwag</p>		
	<p>II. Inne uwagi:</p>		

<p>Przewodniczący Narady Koordynacyjnej – Katarzyna Kurtyka</p>	<p><b>UWAGA</b></p> <p>1. Należy zachować szczególną ostrożność przy wykonywaniu robót ziemnych w pobliżu istniejących znaków geodezyjnych, grawimetrycznych i magnetycznych, tak aby nie doszło do ich uszkodzenia lub przemieszczenia.</p>	<p>Z up. STAROSTY inż. Katarzyna Kurtyka</p>	<p>PODINSPEKTOR Powiatowym Ośrodka Dokumentacji Geodezyjnej i Kartograficznej</p>
			

W naradzie koordynacyjnej, pomimo zawiadomienia nie uczestniczyli:

- 1) Wielkopolska Sieć Szwedkopasmowa S.A., ul. Wienbowa 84, 62-081 Wysogotowo;
  - 2) Orange Polska S.A., ul. Głogowska 19, 60-702 Poznań
- .....
- .....

*Katarzyna Kurtyka*  
(imię, nazwisko i podpis przewodniczącego narady koordynacyjnej)

Z up. STAROSTY  
inż. Katarzyna Kurtyka  
PODINSPEKTOR  
Powiatowym Ośrodka Dokumentacji  
Geodezyjnej i Kartograficznej

Złotów, ..... dnia 10.05.2017 r.  
(Miejscowość) (Data)